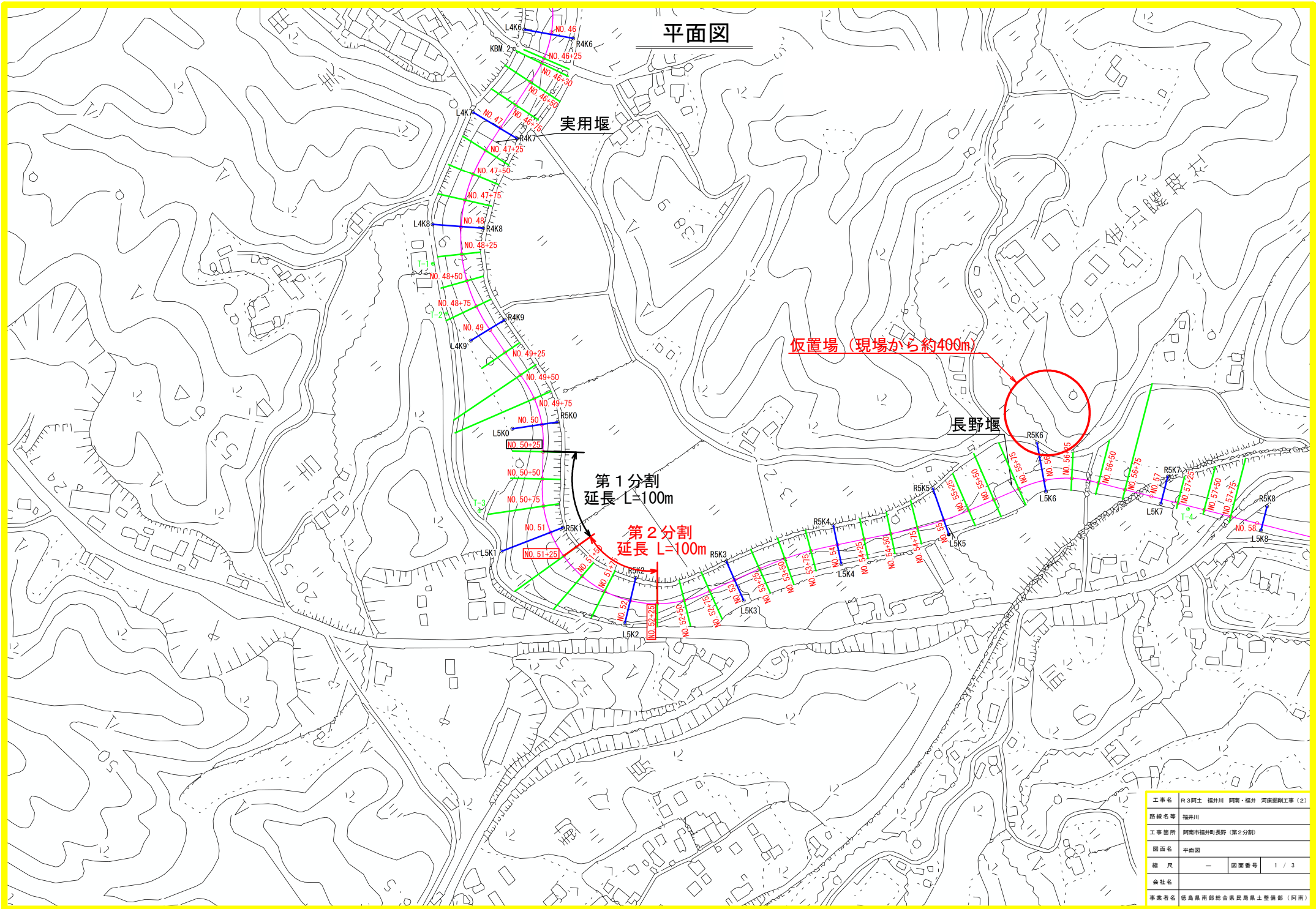


平面図



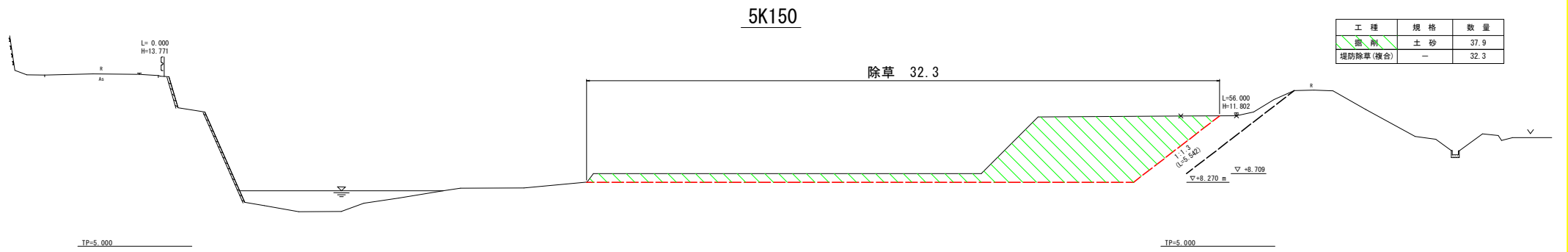
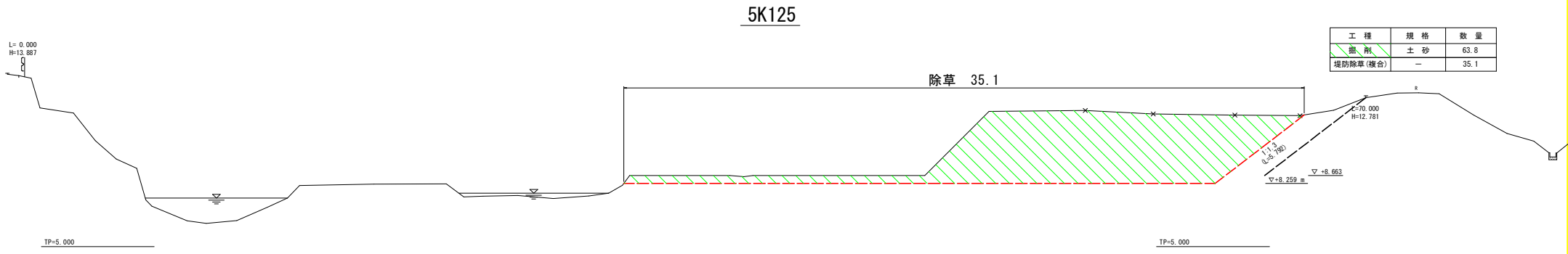
仮置場 (現場から約400m)

第1分割
延長 L=100m

第2分割
延長 L=100m

工事名	R3阿土 福井川 阿南・福井 河床掘削工事 (2)		
路線名等	福井川		
工事箇所	阿南市福井町長野 (第2分割)		
図面名	平面図	図面番号	1 / 3
縮尺	-	図面番号	1 / 3
会社名	徳島県南部総合県民局土木整備部 (阿南)		
事業者名	徳島県南部総合県民局土木整備部 (阿南)		

横断面図 (1) S=1:100
5K125 ~ 5K150

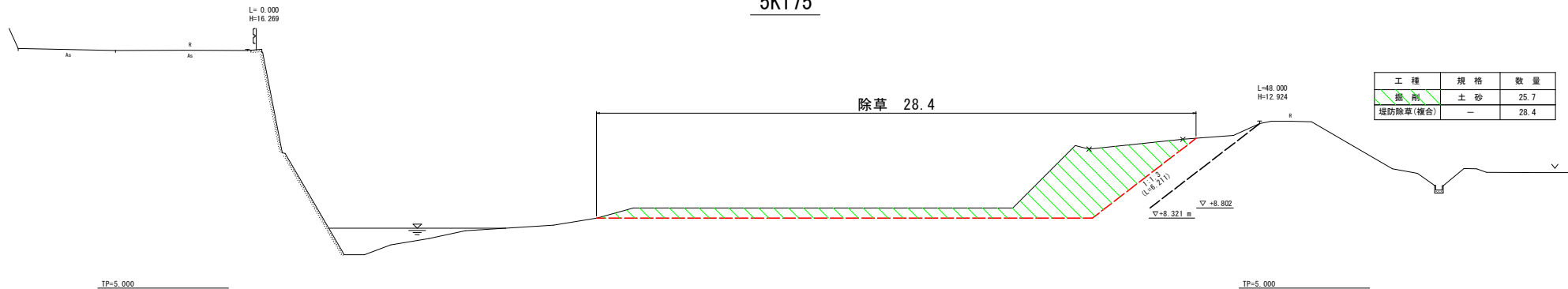


工事名	R3阿土 福井川 阿南・福井 河床掘削工事(2)		
路線名等	福井川		
工事箇所	阿南市福井町奥野(第2分割)		
図面名	横断面図(1)		
縮尺	S=1:100	図面番号	2 / 3
会社名			
事業者名	徳島県南部総合県民局県土整備部(阿南)		

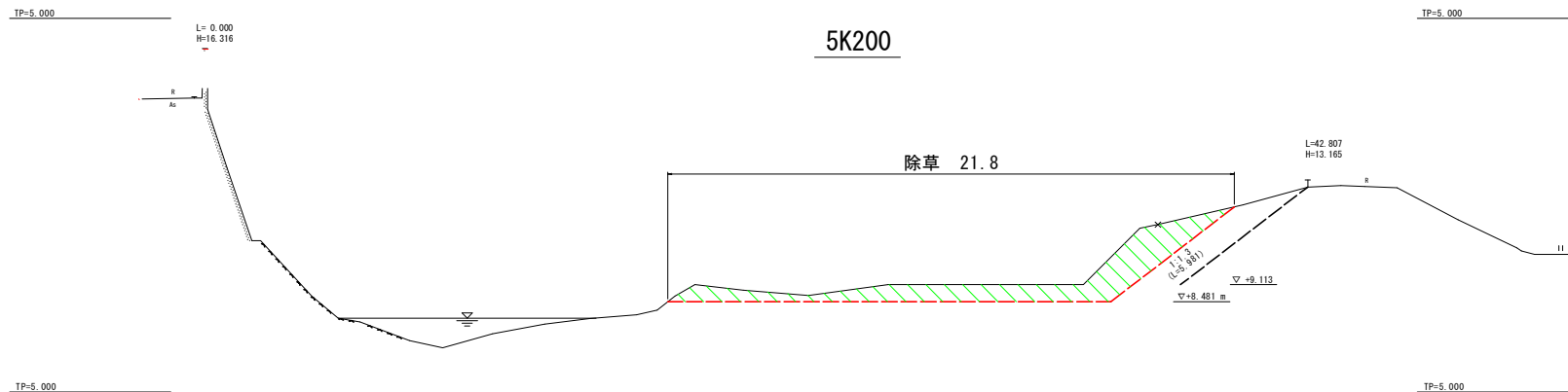
横断図 (2) S=1:100

5 K 1 7 5 ~ 5 K 2 2 5

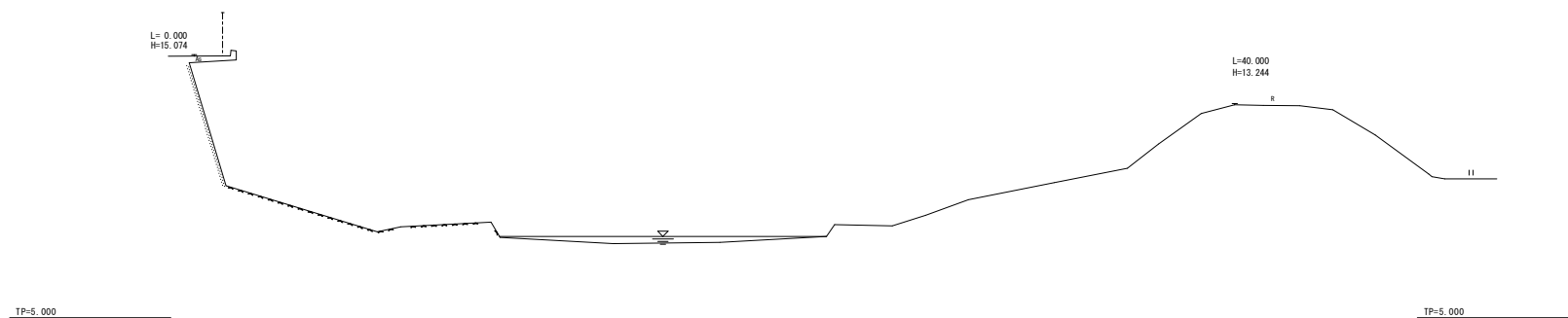
5K175



5K200



5K225



工事名	R 3 阿土 福井川 阿南・福井 河床掘削工事 (2)		
路線名等	福井川		
工事箇所	阿南市福井町美野 (第2分割)		
図面名	横断図 (2)		
縮尺	S=1:100	図面番号	3 / 3
会社名			
事業者名	徳島県南部総合県民局県土整備部 (阿南)		